

БАРНАУЛЬСКИЙ КООПЕРАТИВНЫЙ ТЕХНИКУМ

РАБОЧАЯ ПРОГРАММА УЧЕБНОЙ ДИСЦИПЛИНЫ

ГЕОГРАФИЯ

2021 г.

Рабочая программа учебной дисциплины разработана на основе примерной программы в соответствии с требованиями Федерального государственного образовательного стандарта (далее – ФГОС) среднего общего образования (далее СОО)


38.02.01 Экономика и бухгалтерский учет


укрупненная группа **38.00.00 Экономика и управление**

профиль подготовки социально-экономический

Составитель:

Божкова Л.И. , - преподаватель

Рассмотрено на заседании ПЦК
технологии продукции
общественного питания
протокол № 1 от «28» мая 2021 г.
Председатель ПЦК
 Л.В. Сновицкая

Рекомендована методическим советом
техникума
протокол № 8 от «8» июня 2021 г.
Председатель методического совета
 О.А. Товпышка

СОДЕРЖАНИЕ

1. ПАСПОРТ РАБОЧЕЙ ПРОГРАММЫ УЧЕБНОЙ ДИСЦИПЛИНЫ	стр. 4
2. СТРУКТУРА И СОДЕРЖАНИЕ УЧЕБНОЙ ДИСЦИПЛИНЫ	6
3. УСЛОВИЯ РЕАЛИЗАЦИИ РАБОЧЕЙ ПРОГРАММЫ УЧЕБНОЙ ДИСЦИПЛИНЫ	12
4. КОНТРОЛЬ И ОЦЕНКА РЕЗУЛЬТАТОВ ОСВОЕНИЯ УЧЕБНОЙ ДИСЦИПЛИНЫ	14

1. ПАСПОРТ РАБОЧЕЙ ПРОГРАММЫ ОБЩЕОБРАЗОВАТЕЛЬНОЙ УЧЕБНОЙ ДИСЦИПЛИНЫ ГЕОГРАФИЯ

1.1. Область применения программы

Рабочая программа общеобразовательной учебной дисциплины является частью программы подготовки специалистов среднего звена в соответствии с ФГОС по специальности СПО 38.02.01 Экономика и бухгалтерский учет (по отраслям), укрупнённая группа 38.00.00 Экономика и управление, с учетом социально-экономического профиля.

1.2. Место дисциплины в структуре программы подготовки специалистов среднего звена:

Общеобразовательный цикл, базовая дисциплина.

1.3. Цели и задачи учебной дисциплины – требования к результатам освоения дисциплины:

Содержание программы общеобразовательной учебной дисциплины направлено на достижение следующих целей:

- освоение системы географических знаний о целостном, многообразном и динамично изменяющемся мире, взаимосвязи природы, населения и хозяйства на всех территориальных уровнях;
- овладение умениями сочетать глобальный, региональный и локальный подходы для описания и анализа природных, социально-экономических, геоэкологических процессов и явлений;
- развитие познавательных интересов, интеллектуальных и творческих способностей посредством ознакомления с важнейшими географическими особенностями и проблемами мира в целом, его отдельных регионов и ведущих стран;
- воспитание уважения к другим народам и культурам, бережного отношения к окружающей природной среде;
- использование в практической деятельности и повседневной жизни разнообразных географических методов, знаний и умений, а также географической информации;
- нахождение и применение географической информации, включая географические карты, статистические материалы, геоинформационные системы и интернет-ресурсы, для правильной оценки важнейших социально-экономических вопросов международной жизни;
- понимание географической специфики крупных регионов и стран мира в условиях стремительного развития международного туризма и отдыха, деловых и образовательных программ, телекоммуникаций и простого общения.

Освоение содержания учебной дисциплины «География» обеспечивает достижение студентами следующих результатов:

- **личностных:**
 - сформированность ответственного отношения к обучению; готовность и способность студентов к саморазвитию и самообразованию на основе мотивации к обучению и познанию;
 - сформированность целостного мировоззрения, соответствующего современному уровню развития географической науки и общественной практики;
 - сформированность основ саморазвития и самовоспитания в соответствии с общечеловеческими ценностями и идеалами гражданского общества; готовность и способность к самостоятельной, творческой и ответственной деятельности;
 - сформированность экологического мышления, понимания влияния социально-экономических процессов на состояние природной и социальной среды; приобретение опыта эколого-направленной деятельности;
 - сформированность коммуникативной компетентности в общении и сотрудничестве со сверстниками и взрослыми в образовательной, общественно полезной,

учебно-исследовательской, творческой и других видах деятельности;

- умение ясно, точно, грамотно излагать свои мысли в устной и письменной речи, понимать смысл поставленной задачи, выстраивать аргументацию, приводить аргументы и контраргументы;

- критичность мышления, владение первичными навыками анализа и критичной оценки получаемой информации;

- креативность мышления, инициативность и находчивость;

• **метапредметных:**

- владение навыками познавательной, учебно-исследовательской и проектной деятельности, а также навыками разрешения проблем; готовность и способность к самостоятельному поиску методов решения практических задач, применению различных методов познания;

- умение ориентироваться в различных источниках географической информации, критически оценивать и интерпретировать информацию, получаемую из различных источников;

- умение самостоятельно оценивать и принимать решения, определяющие стратегию поведения, с учетом гражданских и нравственных ценностей;

- осознанное владение логическими действиями определения понятий, обобщения, установления аналогий, классификации на основе самостоятельного выбора оснований и критериев;

- умение устанавливать причинно-следственные связи, строить рассуждение, умозаключение (индуктивное, дедуктивное и по аналогии) и делать аргументированные выводы;

- представление о необходимости овладения географическими знаниями с целью формирования адекватного понимания особенностей развития современного мира;

- понимание места и роли географии в системе наук; представление об обширных междисциплинарных связях географии;

• **предметных:**

- владение представлениями о современной географической науке, ее участии в решении важнейших проблем человечества;

- владение географическим мышлением для определения географических аспектов природных, социально-экономических и экологических процессов и проблем;

- сформированность системы комплексных социально ориентированных географических знаний о закономерностях развития природы, размещения населения и хозяйства, динамике и территориальных особенностях процессов, протекающих в географическом пространстве;

- владение умениями проведения наблюдений за отдельными географическими объектами, процессами и явлениями, их изменениями в результате природных и антропогенных воздействий;

- владение умениями использовать карты разного содержания для выявления закономерностей и тенденций, получения нового географического знания о природных социально-экономических и экологических процессах и явлениях;

- владение умениями географического анализа и интерпретации разнообразной информации;

- владение умениями применять географические знания для объяснения и оценки разнообразных явлений и процессов, самостоятельного оценивания уровня безопасности окружающей среды, адаптации к изменению ее условий;

- сформированность представлений и знаний об основных проблемах взаимодействия природы и общества, природных и социально-экономических аспектах экологических проблем.

2. СТРУКТУРА И СОДЕРЖАНИЕ УЧЕБНОЙ ДИСЦИПЛИНЫ

2.1. Объем учебной дисциплины и виды учебной работы

Вид учебной работы	Объем часов
Суммарная учебная нагрузка во взаимодействии с преподавателем	36
Объем образовательной программы в академических часах	42
в том числе:	
теоретическое обучение	4
практические занятия (если предусмотрено)	28
Самостоятельная учебная работа (всего)	6
в том числе самостоятельная работа по индивидуальному проекту	4
Промежуточная аттестация в форме <i>дифференцированного зачета</i>	4

2.2. Тематический план и содержание учебной дисциплины География

Наименование разделов и тем	Содержание учебного материала, практические занятия, самостоятельная работа обучающихся, индивидуальный проект	Объем часов
1	2	3
Введение. Источники географической информации	Содержание учебного материала	1
	География как наука. Ее роль и значение в системе наук. Цели и задачи географии при освоении профессий СПО и специальностей СПО. Традиционные и новые методы географических исследований. Источники географической информации. Географические карты различной тематики и их практическое использование. Статистические материалы. Геоинформационные системы. Международные сравнения.	
	Практические занятия 1.Ознакомление с географическими картами различной тематики. 2.Нанесение основных географических объектов на контурную карту. 3.Составление карт (картосхем), отражающих различные географические явления и процессы. 4.Сопоставление географических карт различной тематики для определения тенденций и закономерностей развития географических явлений и процессов. 5.Использование статистических материалов и геоинформационных систем.	
2.Политическое	Содержание учебного материала	2

устройство мира	<p>Политическая карта мира. Исторические этапы ее формирования и современные особенности. Суверенные государства и не самоуправляющиеся государственные образования. Группировка стран по площади территории и численности населения.</p> <p>Формы правления, типы государственного устройства и формы государственного режима.</p> <p>Типология стран по уровню социально-экономического развития. Условия и особенности социально-экономического развития развитых стран и их типы</p>	
	Практические занятия	
	<p>1.Ознакомление с политической картой мира.</p> <p>2.Составление карт (картосхем), характеризующих государственное устройство стран мира, географию современных международных и региональных конфликтов.</p> <p>3.Нанесение на контурную карту стран мира, крупнейших по площади территории и численности населения.</p> <p>4.Составление тематических таблиц, характеризующих различные типы стран по уровню социально-экономического развития.</p>	
3. География мировых природных ресурсов	Содержание учебного материала	2
	<p>Взаимодействие человеческого общества и природной среды, его особенности на современном этапе. Экологизация хозяйственной деятельности человека. Географическая среда. Различные типы природопользования. Антропогенные природные комплексы. Геоэкологические проблемы. Особо охраняемые природные территории.</p> <p>Природные условия и природные ресурсы. Виды природных ресурсов. Ресурсообеспеченность. Размещение различных видов природных ресурсов на территории мировой суши. Ресурсы Мирового океана. Территориальные сочетания природных ресурсов. Природно-ресурсный потенциал. Проблемы и перспективы освоения природных ресурсов Арктики и Антарктики.</p>	
	Практические занятия	
	<p>1.Определение и сравнение обеспеченности различных регионов и стран мира основными видами природных ресурсов.</p> <p>2.Выявление наиболее типичных экологических проблем, возникающих при использовании различных видов природных ресурсов. Поиск возможных путей их решения.</p> <p>3.Экономическая оценка использования различных видов природных ресурсов.</p>	
4. География	Содержание учебного материала	3

<p>населения мира</p>	<p>Численность населения мира и ее динамика. Наиболее населенные регионы и страны мира. Воспроизводство населения и его типы. Демографическая политика. Половая и возрастная структура населения.</p> <p>Качество жизни населения. Территориальные различия в средней продолжительности жизни населения, обеспеченности чистой питьевой водой, уровне заболеваемости, младенческой смертности и грамотности населения. Индекс человеческого развития.</p> <p>Трудовые ресурсы и занятость населения. Экономически активное и самодеятельное население. Социальная структура общества. Качество рабочей силы в различных странах мира. Расовый, этнолингвистический и религиозный состав населения.</p> <p>Размещение населения по территории земного шара. Средняя плотность населения в регионах и странах мира. Миграции населения и их основные направления.</p> <p>Урбанизация. «Ложная» урбанизация, субурбанизация, рурбанизация. Масштабы и темпы урбанизации в различных регионах и странах мира. Города-миллионеры, «сверхгорода» и мегалополисы.</p>	
	<p>Практические занятия</p> <p>1. Анализ особенностей расселения населения в различных странах и регионах мира.</p> <p>2. Оценка демографической ситуации и особенностей демографической политики в различных странах и регионах мира.</p> <p>3. Сравнительная оценка качества жизни населения в различных странах и регионах мира.</p> <p>4. Оценка качества трудовых ресурсов в различных странах и регионах мира.</p> <p>5. Сравнительная оценка культурных традиций различных народов.</p>	
<p>5. Мировое хозяйство Современные особенности развития мирового хозяйства</p>	<p>Содержание учебного материала</p> <p>Мировая экономика, исторические этапы ее развития. Международное географическое разделение труда. Международная специализация и кооперирование. Научно-технический прогресс и его современные особенности. Современные особенности развития мирового хозяйства. Интернационализация производства и глобализация мировой экономики. Региональная интеграция. Основные показатели, характеризующие место и роль стран в мировой экономике. Отраслевая структура мирового хозяйства. Исторические этапы развития мирового промышленного производства. Территориальная структура мирового хозяйства, исторические этапы ее развития. Ведущие регионы и страны мира по уровню экономического развития. «Мировые» города.</p>	<p>8</p>
<p>География отраслей первичной сферы мирового хозяйства</p>	<p>Сельское хозяйство и ее экономические особенности. Интенсивное и экстенсивное сельскохозяйственное производство. «Зеленая революция» и ее основные направления. Агропромышленный комплекс. География мирового растениеводства и животноводства. Лесное</p>	

	<p>хозяйство и лесозаготовка. Горнодобывающая промышленность. Географические аспекты добычи различных видов полезных ископаемых.</p>	
География отраслей вторичной сферы мирового хозяйства.	Географические особенности мирового потребления минерального топлива, развития мировой электроэнергетики, черной и цветной металлургии, машиностроения, химической, лесной (перерабатывающие отрасли) и легкой промышленности.	
География отраслей третичной сферы мирового хозяйства.	<p>Транспортный комплекс и его современная структура. Географические особенности развития различных видов мирового транспорта. Крупнейшие мировые морские торговые порты и аэропорты. Связь и ее современные виды. Дифференциация стран мира по уровню развития медицинских, образовательных, туристических, деловых и информационных услуг. Современные особенности международной торговли товарами.</p> <p>Практические занятия</p> <p>1. Определение особенностей размещения различных отраслей мирового хозяйства. 2. Определение хозяйственной специализации стран и регионов мира. 3. Определение основных направлений международной торговли товарами и факторов, формирующих международную хозяйственную специализацию стран и регионов мира.</p>	
6. Регионы мира	Содержание учебного материала	12
География населения и хозяйства Зарубежной Европы	<p>Место и роль Зарубежной Европы в мире. Особенности географического положения региона. История формирования его политической карты. Характерные черты природно-ресурсного потенциала, населения и хозяйства. Отрасли международной специализации. Территориальная структура хозяйства.</p> <p>Германия и Великобритания как ведущие страны Зарубежной Европы. Условия их формирования и развития. Особенности политической системы. Природно-ресурсный потенциал, население, ведущие отрасли хозяйства и их территориальная структура.</p>	
География населения и хозяйства Зарубежной Азии	<p>Место и роль Зарубежной Азии в мире. Особенности географического положения региона.</p> <p>История формирования его политической карты. Характерные черты природно-ресурсного потенциала, населения и хозяйства. Отрасли международной специализации. Территориальная структура хозяйства. Интеграционные группировки.</p> <p>Япония, Китай и Индия как ведущие страны Зарубежной Азии. Условия их формирования и развития. Особенности политической системы. Природно-ресурсный потенциал, население, ведущие отрасли хозяйства и их территориальная структура.</p>	
География населения и хозяйства Африки	Место и роль Африки в мире. Особенности географического положения региона. История формирования его политической карты. Характерные черты природно-ресурсного потенциала, населения и хозяйства. Отрасли Международной	

	специализации. Территориальная структура хозяйства. Интеграционные группировки	
География населения и хозяйства Северной Америки	Место и роль Северной Америки в мире. Особенности географического положения региона. История формирования его политической карты. Характерные Черты природно-ресурсного потенциала, населения и хозяйства. Отрасли международной специализации. США. Условия их формирования и развития. Особенности политической системы. Природно-ресурсный потенциал, население, ведущие отрасли хозяйства и экономические районы	
География населения и хозяйства Латинской Америки	Место и роль Латинской Америки в мире. Особенности географического положения региона. История формирования его политической карты. Характерные черты природно-ресурсного потенциала, населения и хозяйства. Отрасли международной специализации. Территориальная структура хозяйства. Интеграционные группировки. Бразилия и Мексика как ведущие страны Латинской Америки. Условия их формирования и развития. Особенности политической системы. Природно-ресурсный потенциал, население, ведущие отрасли хозяйства и их территориальная структура.	
География населения и хозяйства Австралии и Океании	Место и роль Австралии и Океании в мире. Особенности географического положения региона. История формирования его политической карты. Особенности природно-ресурсного потенциала, населения и хозяйства. Отраслевая и территориальная структура хозяйства Австралии и Новой Зеландии.	
	Практические занятия	
	1. Установление взаимосвязей между природно-ресурсным потенциалом различных территорий и размещением населения и хозяйства. 2. Составление комплексной экономико-географической характеристики стран и регионов мира.	
7. Россия в современном мире	Содержание учебного материала	2
	Россия на политической карте мира. Изменение географического, геополитического и геоэкономического положения России на рубеже XX-XXI веков. Характеристика современного этапа социально-экономического развития. Место России в мировом хозяйстве и международном географическом разделении труда. Её участие в международной торговле товарами и других формах внешнеэкономических связей. Особенности территориальной структуры хозяйства. География отраслей международной специализации.	
	Практические занятия	
	1. Оценка современного геополитического и геоэкономического положения России. 2. Определение роли России и ее отдельных регионов в международном географическом разделении труда. 3. Определение отраслевой и территориальной структуры внешней торговли товарами России. 4. Составление карт (картосхем) внешнеторговых связей	

	России	
8.	Содержание учебного материала	2
Географические аспекты современных глобальных проблем человечества	<p>Глобальные проблемы человечества. Сырьевая, энергетическая, демографическая, продовольственная и экологическая проблемы как особо приоритетные, возможные пути их решения. Проблема преодоления отсталости развивающихся стран. Роль географии в решении глобальных проблем человечества.</p> <p>Практические занятия</p> <p>1.Использование географических карт для выявления регионов с неблагоприятной экологической ситуации, а также географических аспектов других глобальных проблем человечества.</p> <p>2.Выявление и оценка важнейших международных событий и ситуаций, связанных с глобальными проблемами человечества.</p>	
Самостоятельная работа обучающихся		2
<p>Работа с учебной и справочной литературой.</p> <p>Подготовить проблемные сообщения на темам:</p> <p>Составить конспект по темам:</p> <p>1. «Горнодобывающая промышленность»;</p> <p>2. « Место и роль Австралии и Океании в мире».</p>		
Самостоятельная работа обучающихся над индивидуальным проектом		4
	Промежуточная аттестация <i>Дифференцированный зачет</i>	4
	Всего:	42

3 УСЛОВИЯ РЕАЛИЗАЦИИ РАБОЧЕЙ ПРОГРАММЫ УЧЕБНОЙ ДИСЦИПЛИНЫ

3.1 Требования к минимальному материально-техническому обеспечению

Реализация программы дисциплины требует наличия учебного кабинета географии.

Оборудование учебного кабинета:

- многофункциональный комплекс преподавателя;
- наглядные пособия (комплекты учебных таблиц, плакатов, настенных географических карт, портретов выдающихся ученых-географов и др.);
- информационно-коммуникативные средства;
- экранно-звуковые пособия;
- комплект технической документации, в том числе паспорта на средства обучения, инструкции по их использованию и технике безопасности;
- библиотечный фонд.

3.2 Информационное обеспечение обучения РЕКОМЕНДУЕМАЯ ЛИТЕРАТУРА Для студентов

1. Баранчиков, Е. В. География: учебник для студентов профессиональных образовательных организаций, осваивающих профессии и специальности СПО. – М., 2017.
2. Петрусюк О.А. География. Дидактические материалы: учебное пособие для студентов профессиональных образовательных организаций, осваивающих профессии и специальности СПО. - М., 2017.
3. Петрусюк О.А. География. Контрольные задания: учебное пособие для студентов профессиональных образовательных организаций, осваивающих профессии и специальности СПО. - М., 2017.
4. Петрусюк О.А., Баранчиков Е.В., География. Практикум: учебное пособие для студентов профессиональных образовательных организаций, осваивающих профессии и специальности СПО. - М., 2017.
5. Петрусюк, О. А. География. Практикум [Текст] : учеб. пособие / О. А. Петрусюк. - 3-е изд., стереотип. - Москва : ИЦ "Академия", 2020. - 224 с. :
6. Баранчиков, Е. В. География для профессий и спец. соц.-экономич. профиля [Электронный ресурс] : учебник для спо / Е. В. Баранчиков. – 5-е изд., перераб. и доп. – М. : ИЦ «Академия», 2019. –480 с. - (Проф. образование). – ЭБС «Академия».
7. Баранчиков, Е. В. География [Электронный ресурс] : учебник / Е. В. Баранчиков.– М. : ИЦ «Академия», 2019. –480 с.– ЭБС «Академия».
8. Родионова, И. А. Экономическая и социальная география мира в 2 ч. [Электронный ресурс] : учебник для СПО / И. А. Родионова. — 2-е изд., испр. и доп. — М. : Юрайт, 2020. — 431 с. — (Проф. образование). – ЭБС «Юрайт».
9. Родионова, И. А. Экономическая и социальная география мира в 2 ч. Ч.1 [Электронный ресурс] : учебник / И. А. Родионова.- М. : Юрайт, 2020. - 431 с. – ЭБС «Юрайт».
10. Родионова, И. А. Экономическая и социальная география мира в 2 ч. Ч.2 [Электронный ресурс] : учебник / И. А. Родионова.- М. : Юрайт, 2020. - 275 с. - ЭБС «Юрайт».
11. Лукьянова, Н.С. География [Электронный ресурс] : учебник / Н. С. Лукьянова. - Москва : КноРус, 2021. - 233 с. - ВООК.RU
12. Экономическая и социальная география. Атлас с комплектом контурных карт. – М.: Картография, 2018. – 46 с.

Для преподавателей

1. Федеральный закон от 29.12.2012 № 273-ФЗ «Об образовании в Российской Федерации».
2. Приказ Минобрнауки России от 17.05.2012 № 413 «Об утверждении федерального государственного образовательного стандарта среднего (полного) общего образования».
3. Приказ Минобрнауки России от 29.12.2014 № 1645 «О внесении изменений в Приказ Министерства образования и науки Российской Федерации от 17.05.2012 № 413 “Об утверждении федерального государственного образовательного стандарта среднего (полного) общего образования”».
4. Приказ Минобрнауки России от 31.12.2015 № 1578 «О внесении изменений в федеральный государственный образовательный стандарт среднего общего образования, утвержденный приказом Министерства образования и науки Российской Федерации от 17 мая 2012 г. № 413»
5. Примерная основная образовательная программа среднего общего образования, одобренная решением федерального учебно-методического объединения по общему образованию (протокол от 28 июня 2016 г. № 2/16-з).
6. Письмо Департамента государственной политики в сфере подготовки рабочих кадров и ДПО Минобрнауки России от 17.03.2015 № 06-259 «Рекомендации по организации получения среднего общего образования в пределах освоения образовательных программ среднего профессионального образования на базе основного общего образования с учетом требований федеральных государственных образовательных стандартов и получаемой профессии или специальности среднего профессионального образования».
7. География: журнал. - М.: Издательский дом «Первое сентября».
8. География в школе: научно-методический журнал. - М.: Издательство «Школьная пресса».
9. География и экология в школе XXI века: научно-методический журнал. - М.: Издательский дом «Школа-Пресс 1».
10. *Домогацких Е.М., Алексеевский Н.И.* География: в 2 ч. 10-11 классы. - М.: 2014.
11. *Петрусюк О. А.* География для профессий и специальностей социально-экономического профиля: Методические рекомендации. - М., 2014.

Справочники, энциклопедии

1. Африка: энциклопедический справочник: в 2 т. / гл. ред. А. Громыко. - М., 1987.
2. Российский энциклопедический словарь. - М., 2011.
3. Универсальная школьная энциклопедия: в 2 т. / под ред. Е.Хлебалина, Д. Володихина. - М., 2003.
4. Энциклопедия для детей. Культуры мира: мультимедийное приложение (компакт-диск). - М., 2004.
5. Энциклопедия для детей. - Т 13. Страны. Народы. Цивилизации / гл. ред. М. Д.Аксенова. - М., 2001.
6. Энциклопедия стран мира / гл. ред. Н.А. Симония. - М., 2004.

Интернет-ресурсы

1. www.wikipedia.org (сайт Общедоступной мультязычной универсальной интернет-энциклопедии).
2. www.faostat3.fao.org (сайт Международной сельскохозяйственной и продовольственной организации при ООН (ФАО)).
3. www.minerals.usgs.gov/minerals/pubs/county (сайт Геологической службы США).
4. www.school-collection.edu.ru («Единая коллекции цифровых образовательных ресурсов»).


4. КОНТРОЛЬ И ОЦЕНКА РЕЗУЛЬТАТОВ ОСВОЕНИЯ УЧЕБНОЙ ДИСЦИПЛИНЫ

Контроль и оценка результатов освоения дисциплины «География» осуществляется преподавателем в процессе проведения практических занятий, тестирования, а также выполнения обучающимися заданий для самостоятельной работы (индивидуальных заданий, проектов).

Результаты обучения	Формы и методы контроля и оценки результатов обучения
<ul style="list-style-type: none"> • метапредметных: -владение навыками познавательной, учебно-исследовательской и проектной деятельности, а также навыками разрешения проблем; готовность и способность к самостоятельному поиску методов решения практических задач, применению различных методов познания; -умение ориентироваться в различных источниках географической информации, критически оценивать и интерпретировать информацию, получаемую из различных источников; -умение самостоятельно оценивать и принимать решения, определяющие стратегию поведения, с учетом гражданских и нравственных ценностей; -осознанное владение логическими действиями определения понятий, обобщения, установления аналогий, классификации на основе самостоятельного выбора оснований и критериев; -умение устанавливать причинно-следственные связи, строить рассуждение, умозаключение (индуктивное, дедуктивное и по аналогии) и делать аргументированные выводы; -представление о необходимости овладения географическими знаниями с целью формирования адекватного понимания особенностей развития современного мира; -понимание места и роли географии в системе наук; представление об обширных междисциплинарных связях географии. 	<p>Тестирование</p> <p>Тестирование</p> <p>Практическая работа</p> <p>Кейс</p> <p>Практическая работа</p> <p>Практическая работа</p> <p>Тестирование</p>

<ul style="list-style-type: none"> • предметных: -владение представлениями о современной географической науке, ее участии в решении важнейших проблем человечества; -владение географическим мышлением для определения географических аспектов природных, социально-экономических и экологических процессов и проблем; -сформированность системы комплексных социально ориентированных географических знаний о закономерностях развития природы, размещения населения и хозяйства, динамике и территориальных особенностях процессов, протекающих в географическом пространстве; -владение умениями проведения наблюдений за отдельными географическими объектами, процессами и явлениями, их изменениями в результате природных и антропогенных воздействий; -владение умениями использовать карты разного содержания для выявления закономерностей и тенденций, получения нового географического знания о природных социально-экономических и экологических процессах и явлениях; -владение умениями географического анализа и интерпретации разнообразной информации; -владение умениями применять географические знания для объяснения и оценки разнообразных явлений и процессов, самостоятельного оценивания уровня безопасности окружающей среды, адаптации к изменению ее условий; -сформированность представлений и знаний об основных проблемах взаимодействия природы и общества, природных и социально-экономических аспектах экологических проблем. 	<p>Практическая работа</p> <p>Практическая работа</p> <p>Терминологический диктант</p> <p>Тестирование</p> <p>Практическая работа</p> <p>Практическая работа</p> <p>Практическая работа</p> <p>Тестирование</p>
--	---

Составитель:



Л.И. Божкова преподаватель